

## Lasst uns miteinander ... Verbindungen erfahren

**Badischer Landesposaunentag 2019 Bruchsal**

**Sternfahrt Samstag 18. Mai 2019**

**Abschlussveranstaltung 14.30 Uhr**

**auf dem Friedrichsplatz Bruchsal**

Veranstalter : **Badische Posaunenarbeit**

**Sternfahrt ONLINE** : <https://www.posaunenarbeit.de/sternfahrt.html>

### **Organisatoren**

Dokument-Version : **4.7-2019-05-03**

- Erhard Gamer, Posaunenchor Staffort(Stutensee)-Büchenau(Bruchsal), Draisstraße 17, 76297 Stutensee-Staffort, Tel. 07249 1093, mailto: [erhard.gamer@kabelbw.de](mailto:erhard.gamer@kabelbw.de)
- Werner Erndwein, Posaunenchor Dettenheim-Liedolsheim, Goethestr. 25, 76706 Dettenheim-Liedolsheim, Tel. 07247 5295, mailto: [werner@erndwein.de](mailto:werner@erndwein.de)

### **Infos**

- Literatur : Töne der Hoffnung sechs  
Choralbuch
- Zusätzliche Literatur für unterwegs : alles erlaubt, bitte mit Partnerchören absprechen
- die von den Organisatoren ausgearbeiteten Fahrpläne weisen An- und Abfahrtszeiten, Spielorte und –zeiten und Anschlusslinien aus. Es kann an jedem der ausgewiesenen Punkte zur Gruppe dazu gestoßen werden. Dazu kann gerne auch der PKW benutzt werden. Es wird jedoch davon abgeraten mit dem PKW direkt in die Bruchsaler „City“ zu kommen.
- optional können Posaunenchöre zusätzliche Spielorte in ihrem Dorf / in ihrer Stadt in Eigenregie organisieren

**Ordnungsamt Bruchsal :****Durchführungsbestimmungen (bitte beachten!), Spielgenehmigungen, Informationen****Allgemeine Bestimmungen**

- gemäß § 16 StraßenG Baden-Württemberg ergeht für den 18.05.2019 folgende **Sondernutzungserlaubnis:**  
Die Fußgängerzone und andere geeigneten Plätze und Wege im Zentrum von Bruchsal, Heidelberg, Helmsheim, Obergrombach, Untergrombach und Büchenau dürfen am 18.05.2019 für Straßenmusik genutzt werden.
- der **Friedrichsplatz** (Schulgasse bis Brunnen) steht ganztags zur Verfügung.
- als flankierende Maßnahme wird die Wörthstraße am Friedrichsplatz ca. von 14 bis 15.30 Uhr gesperrt

**Für die Nutzung innerhalb der Fußgängerzone gelten folgende Bedingungen und Auflagen**








- Zum Wochenmarkt, zu anderen Veranstaltungen oder zu Infoständen ist ein Abstand von mindestens 5 m einzuhalten. Davon kann abgewichen werden, wenn die Betreiber der Stände dem zustimmen.
- Zugänge zu Geschäften und der Weg entlang der Fußgängerzone dürfen nicht verstellt werden.
- falls Lieferverkehr kommt, ist der durchzulassen.

**Für die Nutzung außerhalb der Fußgängerzone gelten folgende Bedingungen und Auflagen**

- nicht im Bereich der Fahrgassen stehen und für Fußgänger einen Durchgang von wenigstens 1 m freihalten.










<b>ROUTE_00_a</b> Legende Graphische Symbole in ROUTE_01_a bis ROUTE_08_c .....	<b>4</b>
<b>ROUTE_01_[a-h]</b> Bruchsaler Stadtteile .....	<b>5</b>
<b>ROUTE_02_[a-d]</b> von Karlsruhe mit S2 über Spöck mit Bus125 .....	<b>7</b>
<b>ROUTE_03_[a-f]</b> von Karlsruhe (Murgtal, Pfinztal) mit S3[1 2] .....	<b>10</b>
<b>ROUTE_04_[a-f]</b> von Bretten mit S9 .....	<b>13</b>
<b>ROUTE_05_[a-e]</b> von Germersheim, Graben mit S33 .....	<b>15</b>
<b>ROUTE_06_[a-f]</b> von Odenheim/Menzingen mit S31/S32 .....	<b>19</b>
<b>ROUTE_08_[a-d]</b> von Mannheim, Waghäusel mit Bus125 .....	<b>24</b>
<b>Tabelle Teilnehmer</b> .....	<b>25</b>
<b>Kompakt : ROUTEn, Spielorte und -zeiten</b> .....	<b>27</b>











## ROUTE\_00\_a Legende Graphische Symbole in ROUTE\_01\_a bis ROUTE\_08\_c















Kennung: <b>ROUTE_00_a</b> Legende der verwendeten grafischen Symbole	
	<p><b>an hh.mm Uhr</b> <b>Ort</b> man kommt zur angegebenen Zeit am angegebenen Ort an, entweder am Anfangspunkt der ROUTE oder mit Bus/Bahn oder zu Fuß (z.B. wenn in Bruchsaler „City“ die Benutzung eines Verkehrsmittels nicht mehr lohnt)</p>
	<p><b>ab hh.mm &lt;Verkehrsmittel&gt;</b> <b>Haltestelle</b> Weiterfahrt an angegebener Haltestelle mit S-Bahn, Re, IRE, Bus. Haltestelle kann auch ein größerer Bahnhof sein. In diesem Falle ist das Gleis nicht mit angeben</p>
	es geht zu Fuß weiter, z.B. in der Bruchsaler City
	<p>PAUSE - z.B. vor dem Abschlussblasen - z.B. wegen langer Umsteigezeiten am Hbf Karlsruhe</p>
	<p><b>Ort</b> in die jeweilige ROUTE eingeplantes Spielen; Zeit ergibt sich aus Ankunfts- (grüner Pfeil nach rechts)- und Weiterfahrt (lila Pfeil nach links); pro ROUTE sind 2-3 solcher Orte vorgesehen, Spieldauer ist jeweils 20-30 Minuten. Für diese Spielorte beschaffen die Organisatoren Spielgenehmigungen</p> <p>zusätzlich zu den in den ROUTE_n definierten Spielorten steht es den Teilnehmern frei an weiteren Orten zu spielen, z.B. „zu Hause“ oder vor der ersten Fahrt. Innerhalb der ROUTEN_n sind potenzielle zusätzliche Spielorte durch den Hinweis <b>[Option: hier Zusätzliches Spielen!]</b> gekennzeichnet. Bitte nicht ohne Spielgenehmigung spielen; diese entweder selbst besorgen (ist beim Spielen „zu Hause“ sicher das einfachste) oder die Organisatoren mit der Beschaffung beauftragen.</p>
 	<b>14.30 Friedrichsplatz</b> Abschlussveranstaltung bis ca. 15.30Uhr

- Hintergrundfarbe im Kopf der ROUTE\_n  
grün=Bläser/Chöre haben sich für diese Route angemeldet
- reine Zubringerfahrten haben eine Hintergrundfarbe

## ROUTE\_01\_[a-h] Bruchsaler Stadtteile

Kennung: <b>ROUTE_01_a</b> Referenz 01_f , 05_e - Posaunenchor : Staffort-Büchenau #Bläser : 10 Mus. Leitung : Jochen Gamer Ute Becker, 07249 1595 <a href="mailto:utegrafbecker@web.de">utegrafbecker@web.de</a> <a href="mailto:g-etechnik@t-online.de">g-etechnik@t-online.de</a> <a href="mailto:erhard.gamer@kabelbw.de">erhard.gamer@kabelbw.de</a>	
	ca. <b>11.45</b> „Büchenau Vogelpark-Reineck“
	Büchenau „Büchenau Vogelpark-Reineck“
	<b>ab 12.14 Bus186</b> Büchenau Schule Richtung Helmsheim
	<b>an 12.22 Bus186</b> Untergrombach Bahnhof-West / EDEKA-Markt
<b>ab hier gemeinsam mit ROUTE_01_f</b>	
	Untergrombach –Edeka-Parkplatz
	<b>ab 12.52 Bus186 Ugr-Bahnhof-West</b> (Haltestelle direkt bei Edeka in Joß-Fritz-Str) Ugr-Bhf- Ost,Ogr, Helmsheim, ...
	<b>an 13.22 Bus186</b> Bruchsal Bürgerpark
<b>ROUTE_05_e kommt dazu</b>	
	Kaiserstr. Ecke Karl-Meister-Str DAK
	<b>14.30 Friedrichsplatz</b> Abschlussveranstaltung bis ca. 15.30Uhr

Kennung: <b>ROUTE_01_f</b> Referenz 01_a, 05_e -- Posaunenchor : Weingarten #Bläser : 15 Martin Osenberg <a href="mailto:a_m_osenberg@web.de">a_m_osenberg@web.de</a>	
	<b>ab 10.30 S81E Freudenstadt(-)</b> <b>ab 11.01 S81E Forbach</b> <b>ab 11.15 S81E Gernsbach</b> <b>ab 11.21 S81E Gaggenau</b> <b>ab 11.30 S81E Rastatt</b>
 	<b>an 11.49 S81E Karlsruhe-Hbf</b> (umsteigen auf S31 ab 12.10)
	<b>ab 12.10 S31 Karlsruhe Hbf</b> <b>ab 12.16 S31 Durlach</b> <b>ab 12.22 S31 Weingarten</b>
	<b>an 12.25 S31</b> Untergrombach Bahnhof
<b>ab hier gemeinsam mit ROUTE_01_a</b>	
	Untergrombach –Edeka-Parkplatz (ca 300 Schritte von Ugr-Bahnhof - Gleis 1)
	<b>ab 12.52 Bus186 Ugr-Bahnhof-West</b> (Haltestelle direkt bei Edeka in Joß-Fritz-Str) Ugr-Bhf- Ost,Ogr, Helmsheim, ...
	<b>an 13.22 Bus186</b> Bruchsal Bürgerpark
<b>ROUTE_05_e kommt dazu</b>	
	Kaiserstr. Ecke Karl-Meister-Str DAK
	<b>14.30 Friedrichsplatz</b> Abschlussveranstaltung bis ca. 15.30Uhr





Kennung: <b>ROUTE_01_b</b> Posaunenchor : Heildelshelm #Bläser : 30 Dietrich Krüger, 07251 956326 <a href="mailto:dietrich.krueger@bonnfinanz.de">dietrich.krueger@bonnfinanz.de</a>	
	ca. <b>10.15 Uhr</b> Heildelshelm Marktplatz
	Heildelshelm Marktplatz
	<b>ab 10.45 Bus185</b> Heildelshelm Marktplatz
	<b>an 10.56 Uhr Bus 185</b> <b>Obergrombach Kirche</b>
	Obergrombach Kirche
	<b>ab 11.30 Bus186</b> Obergrombach Kirche
	<b>an 11.37 Uhr Bus 185</b> <b>Helmsheim Verwaltungsstelle</b>
	Helmsheim Verwaltungsstelle
	<b>ab 12.37 Bus186</b> Helmsheim Verwaltungsstelle
	<b>an 12.52 Uhr Bus 186</b> Bruchsal Bürgerpark
	Otto-Oppenheimer-Platz Bühne <b>Lokalisierung : Spargel-Erlebnis-Bühne</b>
	Kaffee trinken und/oder Eis essen und/oder irgendwo mitspielen
 	<b>14.30 Friedrichsplatz</b> Abschlussveranstaltung bis ca. 15.30Uhr





## ROUTE\_02\_[a-d] von Karlsruhe mit S2 über Spöck mit Bus125

- zusätzlich zu den in den ROUTE\_n definierten Spielorten steht es den Teilnehmern frei an weiteren Orten zu spielen, z.B. „zu Hause“ oder vor der ersten Fahrt.  
(bei ROUTE\_02\_x z.B. Mörsch, Forchheim, Entenfang, Europaplatz(Ka), Marktplatz (Ka), Kronenplatz (Ka), ....)  
Innerhalb der ROUTEN\_n sind potenzielle zusätzliche Spielorte durch den Hinweis **[Option: hier Zusätzliches Spielen! ]** gekennzeichnet.  
Bitte nicht ohne Spielgenehmigung spielen; diese entweder selbst besorgen (ist beim Spielen „zu Hause“ sicher das einfachste) oder die Organisatoren mit der Beschaffung beauftragen.

### Betr: Umsteigen an der Haltestelle Spöck Richard-Hecht-Schule von der Stadtbahn S2 auf den Bus 125

- die Umsteigebeziehungen sind absichtlich sicher, gesichert, entschleunigt gestaltet selbst dann wenn es rein fahrplanrtechnisch eine schnelle Expressvariante gäbe
- Beispiel ROUTE\_02\_a  
im Routenplan steht : **an 11.47 S2 Spöck Schule, ab 12.15 Bus125 Spöck Schule**  
nach Fahrplan waere moeglich : an 11.47 S2 Spöck Schule, ab 11.49 Bus125 Spöck Schule
  - zwei Minuten Umsteigepuffer sind in zweierlei Hinsicht riskant
  - selbst bei geringer Verspätung der S2 wird der Anschluss verpasst
  - hektisches Umsteigen birgt Unfallgefahr, insbesondere in einer grösseren Gruppe; und Instrumente, Noten, Notenständer sollen auch alle mit und nicht in der S2 liegen bleiben
  - Also : den Bus um 11.49 gelassen wegfahren lassen






Kennung: <b>ROUTE_02_a</b> Posaunenchor Kirchkfeld Posaunenchor Neureut Posaunenchor Eggenstein #Bläser: 18 Ekkehart Seitz <a href="mailto:ekkehart.seitz@web.de">ekkehart.seitz@web.de</a>	
←	<b>ab 10.33 S2 Mörsch</b> <b>ab 10.44 S2 Forchheim</b> <b>ab 10.57 S2 Entenfang</b> <b>ab 11.06 S2 Europaplatz</b> <b>ab 11.22 S2 Hagsfeld</b> <b>ab 11.32 S2 Blankenloch-Kirche</b>
→	<b>an 11.47 S2 Spöck Schule</b>
	[Option: hier Zusätzliches Spielen! ]
←	<b>ab 12.15 Bus125 Spöck Schule</b>
→	<b>an 12.36 Bus125</b> <b>Bruchsal-Saalbachcenter</b>
	Bereich Saalbachcenter
←	<b>ab 13.06 Bus125</b> Bruchsal Saalbachcenter, Richtung Kirrlach
→	<b>an 13.12 Bus125</b> Bruchsal Kaiserstraße
	Schönbornplatz <b>Lokalisierung</b> : Platz beim Eispavillon, Kaufhaus Jost
	<b>14.30 Uhr Friedrichsplatz</b> Abschlussveranstaltung bis ca. 15.30Uhr

Kennung: <b>ROUTE_02_b</b> Posaunenchor : Blankenloch #Bläser :15 Christoph Seeber, 0721 47044017 <a href="mailto:christophseeber@web.de">christophseeber@web.de</a> Posuanenchor: Bruchsal # Bläser 10 Georg Will <a href="mailto:georgwill@gmx.de">georgwill@gmx.de</a>	
←	<b>ab 11.13 S2 Mörsch</b> <b>ab 11.24 S2 Forchheim</b> <b>ab 11.37 S2 Entenfang</b> <b>ab 11.46 S2 Europaplatz</b> <b>ab 12.02 S2 Hagsfeld</b> <b>ab 12.12 S2 Blankenloch-Kirche</b>
→	<b>an 12.27.S2 Spöck Schule</b>
	[Option: hier Zusätzliches Spielen! ]
←	<b>ab 12.49 Bus125 Spöck Schule</b>
→	<b>an 13.15 Bus125 Bru-Krankenhaus</b>
	beim Krankenhaus / JVA siehe auch „Tabelle Potenzielle Spielorte.Krankenhaus“
←	<b>ab 13.41 Bus182 Bru Krankenhaus</b>  <b>Hinweis:</b> Bushaltestelle liegt in der Robert-Koch-Str (parallel zur Gutleurtstr. Nördlich; wenn man die Gutleutstr runterkommt, rechts über den Parkplatz gehen)
→	<b>an 13.55 Bus182 Bru-Pfeilerstr.</b>
	Bruchsal Bürgerzentrum <b>Lokalisierung</b> : Straße am Alten Schloss, Vorgehen bis Miabelle / Brillen Steiert
	<b>14.30 Uhr Friedrichsplatz</b> Abschlussveranstaltung bis ca. 15.30Uhr

### „Tabelle Potenzielle Spielorte.Krankenhaus“

/Spielort	Bemerkung
<b>Krankenhaus</b> zum Spielen die ca. 160 Schritte die Gutleutstraße hoch bis vor den Eingangsbereich; dann versperrt man auch sicher nicht die Zufahrt zur Notaufnahme	siehe ROUTE_02_b siehe ROUTE_08_a



Kennung: <b>ROUTE_02_d</b> Posaunenchor : Hagsfeld #Bläser : 8 Erich Sartori <a href="mailto:posaunenchor-hagsfeld@gmx.de">posaunenchor-hagsfeld@gmx.de</a> Posaunenchor : Karlsruhe-Südstadt Bläser : 5 Posaunenchor : Friedrichstal Bläser : 7 (ab Friedrichstal) Silke Wigger <a href="mailto:silkewigger@gmx.de">silkewigger@gmx.de</a>	
←	<b>ab 10.33 S2 Mörsch</b> <b>ab 10.44 S2 Forchheim</b> <b>ab 10.57 S2 Entenfang</b> <b>ab 11.06 S2 Europaplatz</b> <b>ab 11.22 S2 Hagsfeld</b>
→	<b>an 11.32 S2 Blankenloch-Kirche</b>
	Blankenloch Kirchvorplatz    Blankenloch Marktplatz
←	<b>ab 12.12 S2 Blankenloch-Kirche</b> <b>ab 12.21 S2 Friedrichstal</b> <b>St. St-Riquier-Platz</b>
→	<b>an 12.27.S2 Spöck Schule</b>
	[Option: hier Zusätzliches Spielen! ]
←	<b>ab 12.49 Bus125 Spöck Schule</b>
→	<b>an 13.09 Bus125 Bruchsal-Bhf</b>
	Bruchsal Bahnhof <b>Lokalisierung</b> : direkt vor dem Bahnhofsgebäude auf den Treppen / der Terrasse zwischen den Haupteingangstüren
←	<b>ab 13.56 Bus181 Bruchsal-Bhf-</b> <b>Hildastr.</b> Richtung Weiherberg <b>(oder besser zu Fuss; es ist nicht</b> <b>weit)!</b>
→	<b>an 14.01 Bus181 Friedrichsplatz</b>
	bei „Eisen Bärle“ <b>Lokalisierung:</b> “(Friedrichstrasse, Friedrichsplatz, Anton-Wetterer- Strasse, Schulgasse)“
	<b>14.30 Uhr Friedrichsplatz</b> Abschlussveranstaltung bis ca. 15.30Uhr

## ROUTE\_03\_[a-f] von Karlsruhe (Murgtal, Pfinztal) mit S3[1|2]

- zusätzlich zu den in den ROUTE\_n definierten Spielorten steht es den Teilnehmern frei an weiteren Orten zu spielen, z.B. „zu Hause“ oder vor der ersten Fahrt.  
(bei ROUTE\_03\_x z.B. Pforzheim\*, Kleinsteinbach, Söllingen, Berghausen, Grötzingen, Weingarten....)  
Innerhalb der ROUTEN\_n sind potenzielle zusätzliche Spielorte durch den Hinweis **[Option: hier Zusätzliches Spielen!]** gekennzeichnet.  
Bitte nicht ohne Spielgenehmigung spielen; diese entweder selbst besorgen (ist beim Spielen „zu Hause“ sicher das einfachste) oder die Organisatoren mit der Beschaffung beauftragen.
- Hinweis : reine Zubringerfahrten haben eine Hintergrundfarbe











Übersicht von Karlsruhe-Hauptbahnhof nach Bruchsal Bahnhof

(Daten basieren auf KVV Fahrplanauskunft erstellt 2018-12-16 für Sa 2018-12-22)



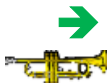
Stand: 2018-12-22

ab Karlsruhe-Hbf		an Bruchsal Bhf	ROUTE_/Kommentar
S32	10.50	11.10	Kommentar: die frühen Verbindungen erscheinen in den ROUTE_nn nicht; dort ist kompakt geplant wer zeitig in Bruchsal sein möchte, z.B. um sich etwas umzusehen oder zum Frühstück, kann diese nutzen. man kann sich dann einer der ROUTE_nn anschliessen
S31	11.10	11.31	
S3	11.28	11.43	
S32	11.50	12.11	
S31	12.10	12.31	ROUTE_ : 03_a      03_f
S3	12.28	12.43	ROUTE_ : 03_b
S32	12.50	13.10	ROUTE_ : 03_c
S31	13.10	13.31	ROUTE_ : 03_e
S3	13.28	13.43	ROUTE_ : 03_d
S32	13.50	14.10	Kommentar : reicht gerade noch für Abschlussveranstaltung

- Von den Verkehrsbetrieben (KVV, VRN):  
„ Karlsruhe-Bruchsal-Heidelberg hat 2019 mehrere Grossbaustellen mit immer wieder wechselndem Fahrplan (und teils Schienenersatzverkehr).“
- Von den Verkehrsbetrieben: „derzeit keine genaueren Angaben möglich“
- Die Bahnen S31/S32 bedienen auch die Haltestellen Karlsruhe-Durlach, Weingarten, Untergrombach
- Die Bahnen S3 bedienen auch die Haltestelle Karlsruhe-Durlach

Kennung: <b>ROUTE_03_b</b> Posaunenchor : Spielberg #Bläser : 10 Johannes Jakoby <a href="mailto:Johannes.Jakoby@aol.com">Johannes.Jakoby@aol.com</a> Posaunenchor Söllingen #Bläser: 5 Tobias Weiß <a href="mailto:tobias.weiss@ekiba.de">tobias.weiss@ekiba.de</a>	
	<b>ab 12.28 S3 Karlsruhe-Hbf</b> <b>ab 12.33 S3 Karlsruhe-Durlach</b>
	<b>an 12.43 S3 Bruchsal-Bahnhof</b>
	<b>an ca. 12.50 Rendezvousplatz</b>
	<b>Rendezvousplatzplatz</b> <b>Lokalisierung :</b> vor dem Eingang von „Stadtwerke Bruchsal Servicecenter“ (früher MAXX Kundenzentrums)
	ab ca. 13.05 Uhr
	an ca. 13.10 Uhr <b>Hoheneggerstrasse</b>
	<b>Hoheneggerstrasse</b> <b>Lokalisierung :</b> Hoheneggerstrasse Ecke Schulgasse; bei Jack Wolfskin Store
	Kaffee trinken und/oder Eis essen und/oder irgendwo mitspielen
 	<b>14.30 Uhr Friedrichsplatz</b> Abschlussveranstaltung bis ca. 15.30Uhr





(-) Kombi-Ticket gilt nicht





Kennung: <b>ROUTE_03_e</b> Posaunenchor Bühl #Bläser: 4 Christa Fritz <a href="mailto:christa-fritz-buehl@t-online.de">christa-fritz-buehl@t-online.de</a> Posaunenchor : Grötzingen #Bläser : 13 Martin Bender <a href="mailto:martin.bender@bm-electronic.com">martin.bender@bm-electronic.com</a> Posaunenchor Wilferdingen #Bläser: 12 Hans-Martin Walch <a href="mailto:zhm.walch@gmx.de">zhm.walch@gmx.de</a>	
←	<b>ab 12.02 R4 Offenburg (-)</b> <b>ab 12.06 R4 Appenweier (-)</b> <b>ab 12.11 R4 Renchen (-)</b> <b>ab 12.15 R4 Achern</b> <b>ab 12.21 R4 Bühl</b> <b>ab 12.27 R4 Baden-Baden</b> <b>ab 12.33 R4 Rastatt</b>
→	<b>an 12.49.R4 Karlsruhe-Hbf</b> (umsteigen in S31 ab 13.10)   <span style="background-color: cyan; border: 1px solid black; padding: 2px;">[Option: hier Zusätzliches Spielen!]</span>
←	<b>ab 13.10 S31 Karlsruhe-Hbf</b> <b>ab 13.16 S31 Karlsruhe-Durlach</b> <b>ab 13.22 S31 Weingarten-Bhf</b> <b>ab 13.25 S31 Untergrombach-Bhf</b>
→	<b>an 13.31 S31 Bruchsal-Bahnhof</b>
	Bahnhofsplatz Nord <b>Lokalisierung</b> : Straße heisst Bahnhofsplatz; Richtung Kino; vor Reisemarkt Bruchsal gegenüber Cafe Phoenix
→	 <b>14.30 Uhr Friedrichsplatz</b> Abschlussveranstaltung bis ca. 15.30Uhr

## ROUTE\_04\_[a-f] von Bretten mit S9

- zusätzlich zu den in den ROUTE\_n definierten Spielorten steht es den Teilnehmern frei an weiteren Orten zu spielen, z.B. „zu Hause“ oder vor der ersten Fahrt.  
Innerhalb der ROUTEN\_n sind potenzielle zusätzliche Spielorte durch den Hinweis [Option: hier Zusätzliches Spielen!] gekennzeichnet.  
Bitte nicht ohne Spielgenehmigung spielen; diese entweder selbst besorgen (ist beim Spielen „zu Hause“ sicher das einfachste) oder die Organisatoren mit der Beschaffung beauftragen.
- Hinweis : reine Zubringerfahrten haben eine Hintergrundfarbe

(-) Kombi-Ticket gilt nicht

Kennung: <b>ROUTE_04_c</b> Posaunenchor : Adelshofen #Bläser: 3 Ulrich Keller <a href="mailto:keller.ulrich@web.de">keller.ulrich@web.de</a> Posaunenchor : Gemmingen & Stebbach Ulrich Debler #Bläser: 5 <a href="mailto:udebler@gmx.de">udebler@gmx.de</a> Posaunenchor : Sulzfeld #Bläser:12 Jürgen Kern <a href="mailto:Juergen.Kern@weingut-heitlinger.de">Juergen.Kern@weingut-heitlinger.de</a> Posaunenchor: Wenkheim #Bläser:4 Simone Habiger <a href="mailto:s.habiger@kirche-wenkheim.de">s.habiger@kirche-wenkheim.de</a> Posaunenchor Wössingen #Bläser:1 Martin Hackemann <a href="mailto:martin.hackemann@web.de">martin.hackemann@web.de</a>	
←	<b>ab 11.20 S4 Stetten(-)</b> <b>ab 11.23 S4 Gemmingen(-)</b> <b>ab 11.31 S4 Eppingen</b> <b>ab 11.36 S4 Sulzfeld</b> <b>ab 11.43 S4 Flehingen</b>
→	<b>an 11.56 S4 Bretten-Bahnhof</b> (umsteigen in S9 ab 12.02)
←	<b>ab 12.02 S9 Bretten-Bahnhof</b> <b>ab 12.04 S9 Bretten-Diedelsheim</b> <b>ab 12.07 S9 Gondelsheim</b> <b>ab 12.11 S9 Bruchsal-Helmsheim</b> <b>ab 12.13 S9 Bru-Heidelsheim</b>
→	<b>an 12.21 S9 Bruchsal-Bahnhof</b>
	Bahnhof <b>Lokalisierung</b> : direkt vor dem Bahnhofsgebäude auf den Treppen / der Terrasse zwischen den Haupteingangstüren
←	<b>ab 13.02 Bus183 Bhf-Hildastr</b> (oder zu Fuß)
→	<b>an 13.06 Bus183 Pfeilerstraße</b>
	Bruchsal Bürgerzentrum <b>Lokalisierung</b> : Straße am Alten Schloss, Vorgehen bis Miabelle / Brillen Steiert
	Kaffee trinken und/oder Eis essen und/oder irgendwo mitspielen
	<b>→ 14.30 Uhr Friedrichsplatz</b> Abschlussveranstaltung bis ca. 15.30Uhr

Kennung: <b>ROUTE_04_d</b> Posaunenchor : Bretten Posaunenchor : Diedelsheim Posaunenchor : Nußbaum #Bläser: 25 Stephan Arendt <a href="mailto:stephanarendt@gmx.de">stephanarendt@gmx.de</a>	
←	<b>ab 12.20 S4 Stetten(-)</b> <b>ab 12.23 S4 Gemmingen(-)</b> <b>ab 12.31 S4 Eppingen</b> <b>ab 12.36 S4 Sulzfeld</b> <b>ab 12.43 S4 Flehingen</b>
→	<b>an 12.56 S4 Bretten-Bahnhof</b> (umsteigen in RE19506 ab 13.11)
←	<b>ab 13.12 RE19508 Bretten-Bhf</b>
→	<b>an 13.27 RE19506 Bruchsal-Bhf</b>
	<b>an 13.35 Bruchsal Kirchplatz</b>
	Bruchsal Kirchplatz <b>Lokalisierung</b> : Kirchplatz (John- Bopp-Straße, Anton-Heuchemer- Straße, Josef-Kunz-Straße)
	ca. 50m bis Friedrichsplatz  entspannen – zuhören - mitspielen
	<b>→ 14.30 Uhr Friedrichsplatz</b> Abschlussveranstaltung bis ca. 15.30Uhr

## **ROUTE\_05\_[a-e] von Germersheim, Graben mit S33**















- zusätzlich zu den in den ROUTE\_n definierten Spielorten steht es den Teilnehmern frei an weiteren Orten zu spielen, z.B. „zu Hause“ oder vor der ersten Fahrt.  
Innerhalb der ROUTEN\_n sind potenzielle zusätzliche Spielorte durch den Hinweis **[Option: hier Zusätzliches Spielen!]** gekennzeichnet.  
Bitte nicht ohne Spielgenehmigung spielen; diese entweder selbst besorgen (ist beim Spielen „zu Hause“ sicher das einfachste) oder die Organisatoren mit der Beschaffung beauftragen.
- Hinweis : reine Zubringerfahrten haben eine Hintergrundfarbe

Kennung: <b>ROUTE_05_b</b> Posaunenchor: Flinsbach #Bläser 7 Hartmut Zimmermann <a href="mailto:chorleiter@pcfinsbach.de">chorleiter@pcfinsbach.de</a> Posaunenchor Liedolsheim #Bläser:10 Werner Erndwein <a href="mailto:werner@erndwein.de">werner@erndwein.de</a> <a href="mailto:botz.lang@web.de">botz.lang@web.de</a> <a href="mailto:kevin.williams@LIVE.DE">kevin.williams@LIVE.DE</a> Posaunenchor : Pforzheim-Christuskirche Gerd Mahler #Bläser:5 Gerd.Mahler@web.de Posaunenchor Rußheim #Bläser:5 Reinhard Rößler reinhard.roessler@kit.edu	
	<b>ab 11.49 S33 Germersheim</b> <b>ab 12.00 S33 Philippsburg</b> <b>ab 12.04 S33 Huttenheim</b>
	<b>an 12.09 S33 Graben-Neudorf</b>
	<b>ab 10.57 RE4 Ludwigshafen-Hbf</b> <b>ab 11.07 RE4 Schifferstadt</b> <b>ab 11.14 RE4 Speyer Hbf</b> <b>ab 11.23 RE4 Germersheim</b> <b>ab 11.31 RE4 Philippsburg</b>
	<b>an 11.38 RE4 Graben-Neudorf</b>
	<b>ab 12.10 S33 Graben-Neudorf-Bf</b>
	<b>an 12.21 S33 Bru-Bahnhof</b>
	ca 12.30 –ca. 13.00 Friedrichsplatz
	ca.13.35 Otto-Oppemheimer-Platz <b>Lokalisierung</b> : Spargel-Erlebnis Otto-Oppenheimer-Platz
	Kaffee trinken und/oder Eis essen und/oder irgendwo mitspielen
 	<b>14.30 Uhr Friedrichsplatz</b> Abschlussveranstaltung bis ca. 15.30Uhr







Kennung: <b>ROUTE_05_d</b> Posaunenchor : Graben #Bläser: 20 Gerd Süß juchhe74@t-online.de	
	<b>ab 12.49 S33 Germersheim</b> <b>ab 13.00 S33 Philippsburg</b> <b>ab 13.04 S33 Huttenheim</b>
	<b>ab 12.11 S4 Ludwigshafen-Hbf</b> <b>ab 12.21 S4 Schifferstadt</b> <b>ab 12.32 S4 Speyer Hbf</b> <b>ab 12.45 S4 Germersheim</b> <b>ab 12.54 S4 Philippsburg</b>
	<b>an 13.01 S4 Graben-Neudorf</b>
	<b>ab 13.09 S33 Graben-Neudorf-Bf</b>
	<b>an 13.21 S33 Bru-Bahnhof</b>
	ca 13.25 Europaplatz <b>Lokalisierung</b> : Bahnhofsplatz, Bahnhofstrasse; links(wenn man davor steht) neben Haupteingang Kino Cineplex
	ca 13.50 Rendezvousplatz <b>Lokalisierung</b> : vor dem Eingang von „Stadtwerke Bruchsal Servicecenter“ (früher MAXX Kundenzentrums)
 	<b>14.30 Uhr Friedrichsplatz</b> Abschlussveranstaltung bis ca. 15.30Uhr











Kennung: <b>ROUTE_05_e</b> Referenz : 05_a, 04_f (Südstadt) Referenz 01_a, 01_f (Kaiserstr-DAK) ---- Posaunenchor : Linkenheim-Hochstetten #Bläser: 9 Gerhard Gradmann gradmannmail@web.de	
	<b>ab 11.49 S33 Germersheim</b> <b>ab 12. S33 Philippsburg</b> <b>ab 12.04 S33 Huttenheim</b>
	<b>an 12.09 S33 Graben-Neudorf</b>
	<b>ab 10.57 RE4 Ludwigshafen-Hbf</b> <b>ab 11.07 RE4 Schifferstadt</b> <b>ab 11.14 RE4 Speyer Hbf</b> <b>ab 11.23 RE4 Germersheim</b> <b>ab 11.31 RE4 Philippsburg</b>
	<b>an 11.38 RE4 Graben-Neudorf</b>
	<b>ab 12.10 S33 Graben-Neudorf-Bf</b>
	<b>an 12.21 S33 Bru-Bahnhof</b>
	<b>ab 12.26 Bus181 Bhf-Hildastr.</b> <b>an 12.28 Bus181 Rendezvouspl.</b> <b>ab 12.30 Bus180 Rendezvouspl.</b> Richtung Südstadt
	<b>an 12.38 Bus180 Paul-Gerhardt-Str</b>
	EdekaCenter <b>Lokalisierung</b> : zwischen Einkaufswagengarage und „Hühner Fred“
	<b>ab 13.21 Bus180 Paul-Gerhardt-Str</b>
	<b>an 13.28 Bus180 Rendezvouspl.</b> <b>ab 13.30 Bus181 Rendezvouspl.</b> <b>an 13.32 Bus181 Kübelmarkt</b>
	Kaiserstr. Ecke Karl-Meister-Str DAK
 	<b>14.30 Uhr Friedrichsplatz</b> Abschlussveranstaltung bis ca. 15.30Uhr

## ROUTE\_06\_[a-f] von Odenheim/Menzingen mit S31/S32

Kennung: <b>ROUTE_06_b</b> Referenz 07_a, 07_e --- Posaunenchor : Elsenz #Bläser: 7 Gerald Limberger <a href="mailto:gerald-limberger@t-online.de">gerald-limberger@t-online.de</a> - Posaunenchor : Dossenheim #Bläser:2 Sami Sharif <a href="mailto:sami.sharif@live.de">sami.sharif@live.de</a> - Posaunenchor : Edingen #Bläser:1 Posaunenchor : Pfaffengrund #Bläser:1 Posaunenchor : Sandhausen #Bläser:14 Posaunenchor : St. Ilgen #Bläser:6 Klaus-Dieter Block Klaus-Dieter.Block@gmx.de - Posaunenchor : Wieblingen #Bläser:10 Petra Rink <a href="mailto:Rink.Petra@t-online.de">Rink.Petra@t-online.de</a>	
	<b>ab 12.03 S31 Odenheimn</b> <b>ab 12.10 S31 Zeutern</b> <b>ab 12.14 S31 Stettfeld</b> <b>ab 12.20 S31 Ubstadt</b>
	<b>an 12.25 S31 Bruchsal-Bahnhof</b>
<b>ab hier gemeinsam mit ROUTE_07_a</b>	
	ca.12.30 Europaplatz
	ca 13.00 Kirchplatz <b>Lokalisierung</b> : Kirchplatz (John-Bopp-Straße, Anton-Heuchemer-Straße, Josef-Kunz-Straße)
	ca 13.30 –ca. 14.00 Friedrichsplatz
	<b>14.30 Uhr Friedrichsplatz</b> Abschlussveranstaltung bis ca. 15.30Uhr

Kennung: <b>ROUTE_07_a</b> Referenz 06_b --- Posaunenchor : Dossenheim #Bläser:2 Sami Sharif <a href="mailto:sami.sharif@live.de">sami.sharif@live.de</a> Posaunenchor : Edingen #Bläser:1 Posaunenchor : Pfaffengrund #Bläser:1 Posaunenchor : Sandhausen #Bläser:14 Posaunenchor : St. Ilgen #Bläser:6 Klaus-Dieter Block Klaus-Dieter.Block@gmx.de - Posaunenchor : Wieblingen #Bläser:10 Petra Rink <a href="mailto:Rink.Petra@t-online.de">Rink.Petra@t-online.de</a>	
	<b>ab 10.48 S3/S4 Germersheim</b> <b>ab 11.02 S3/S4 Speyer</b> <b>ab 11.21 S3/S4 Ludwigshafen</b> <b>ab 11.30 S3/S4 Mannheim-Hbf</b> <b>ab 11.48 S3/S4 Heidelberg-Hbf</b> <b>ab 11.58 S3/S4 Wiesloch-Walld.</b> <b>ab 12.04 S3/S4 Kronau</b> <b>ab 12.10 S3/S4 Ubstadt</b>
	<b>an 12.14 S3/S4 Bruchsal-Bahnhof</b>
<b>ab hier gemeinsam mit ROUTE_06_b</b>	
	ca.12.25 Europaplatz
	ca 13.00 Kirchplatz <b>Lokalisierung</b> : Kirchplatz (John-Bopp-Straße, Anton-Heuchemer-Straße, Josef-Kunz-Straße)
	ca 13.30 – ca. 14.00 Friedrichsplatz
	<b>14.30 Uhr Friedrichsplatz</b> Abschlussveranstaltung bis ca. 15.30Uhr

Kennung: <b>ROUTE_06_c</b> --- Posaunenchor : Oberöwisheim Posaunenchor : Unteröwisheim #Bläser: 25 Torsten Zimmermann torstenzim@web.de	
	<b>ab 12.20 S32 Menzingen</b> <b>ab 12.22 S32 Bahnbrücken</b> <b>ab 12.25 S32 Gochsheim</b> <b>ab 12.29 S32 Münzesheim</b> <b>ab 12.34 S32 Unteröwisheim</b> <b>ab 12.40 S32 Ubstadt</b>
	<b>an 12.45 S32 Bruchsal-Bahnhof</b>
	ca. 12.55 Uhr "Eisen-Bärle"
	ca. 13.30 Uhr Lutherkirche <b>Lokalisierung</b> : Lutherkirche Terrasse vor dem Haupteingang
	<b>14.30 Uhr Friedrichsplatz</b> Abschlussveranstaltung bis ca. 15.30Uhr

Kennung: <b>ROUTE_06_e</b> Referenz 07_d --- Posaunenchor : <b>Oberacker</b> #Bläser:8 Lothar Gabriel Lothar.Gabriel@gmx.de Andreas Of, 07250 3319806 <a href="mailto:andreas.of@outlook.com">andreas.of@outlook.com</a> --- Posaunenchor : <b>Bahnbrücken &amp; Menzingen</b> #Bläser:8 Frieder Gabriel Bernd Daubmann, 07250 922233 <a href="mailto:Posaunenchor.Bahnbruecken@email.de">Posaunenchor.Bahnbruecken@email.de</a>	
	<b>ab 13.20 S32 Menzingen</b> <b>ab 13.22 S32 Bahnbrücken</b> <b>ab 13.25 S32 Gochsheim</b> <b>ab 13.29 S32 Münzesheim</b> <b>ab 13.34 S32 Unteröwisheim</b> <b>ab 13.40 S32 Ubstadt</b>
	<b>an 13.45 S32 Bruchsal-Bahnhof</b>
	ca 13.53 Uhr-ca. 14.20 Schönbornplatz <b>Lokalisierung</b> : Platz beim Eispavillon
	<b>14.30 Uhr Friedrichsplatz</b> Abschlussveranstaltung bis ca. 15.30Uhr

## ROUTE\_07\_[a-f] von Mannheim bzw. Heidelberg mit S3/S4 und R91








- zusätzlich zu den in den ROUTE\_n definierten Spielorten steht es den Teilnehmern frei an weiteren Orten zu spielen, z.B. „zu Hause“ oder vor der ersten Fahrt.  
Bitte nicht ohne Spielgenehmigung spielen; diese entweder selbst besorgen (ist beim Spielen „zu Hause“ sicher das einfachste) oder die Organisatoren mit der Beschaffung beauftragen.
- Hinweis : reine Zubringerfahrten haben eine Hintergrundfarbe








## Übersicht von Heidelberg-Hauptbahnhof nach Bruchsal Bahnhof






(Daten basieren auf KVV Fahrplanauskunft erstellt 2018-12-16 für Sa 2018-12-22)

Stand: 2018-12-22

ab			an	
	Mannheim Hbf ab	Heidelberg Hbf ab	Bruchsal Bhf an	ROUTE_/Kommentar
RE19057	09.38	10.10	10.29	Kommentar: die frühen Verbindungen erscheinen in den ROUTE_nn nicht; dort ist kompakt geplant wer zeitig in Bruchsal sein möchte, z.B. um sich etwas umzusehen oder zum Frühstück, kann diese nutzen. man kann sich dann einer der ROUTE_nn anschliessen
S4	09.59	10.18	10.44	
S3	10.30	10.48	11.14	
S4	10.59	11.18	11.44	
S3	11.30	11.48	12.14	ROUTE_ : 07_a
S1	11.38	12.10	12.29	ROUTE_ : 07_e 07_f
S4	11.59	12.18	12.44	ROUTE_ : 07_b
S3	12.30	12.50	13.16	ROUTE_ : 07_c
S4	12.59	13.18	13.44	ROUTE_ : 07_d
S3	13.30	13.48	14.14	Kommentar : reicht gerade noch für Abschlussveranstaltung

Kennung: <b>ROUTE_06_b</b> Referenz 07_a, 07_e --- Posaunenchor : Elsenz #Bläser: 7 Gerald Limberger <a href="mailto:gerald-limberger@t-online.de">gerald-limberger@t-online.de</a> - Posaunenchor : Edingen #Bläser:1 Posaunenchor : Pfaffengrund #Bläser:1 Posaunenchor : Sandhausen #Bläser:14 Posaunenchor : St. Ilgen #Bläser:6 Klaus-Dieter Block Klaus-Dieter.Block@gmx.de - Posaunenchor : Wieblingen #Bläser:10 Petra Rink Rink.Petra@t-online.de	
	<b>ab 12.03 S31 Odenheimm</b> <b>ab 12.10 S31 Zeutern</b> <b>ab 12.14 S31 Stettfeld</b> <b>ab 12.20 S31 Ubstadt</b>
	<b>an 12.25 S31 Bruchsal-Bahnhof</b>
<b>ab hier gemeinsam mit ROUTE_07_a</b>	
	ca.12.30 Europaplatz
	ca 13.00 Kirchplatz <b>Lokalisierung</b> : Kirchplatz (John-Bopp-Straße, Anton-Heuchemer-Straße, Josef-Kunz-Straße)
	ca 13.30 –ca. 14.00 Friedrichsplatz
 	<b>14.30 Uhr Friedrichsplatz</b> Abschlussveranstaltung bis ca. 15.30Uhr

Kennung: <b>ROUTE_07_a</b> Referenz 06_b --- Posaunenchor : Edingen #Bläser:1 Posaunenchor : Pfaffengrund #Bläser:1 Posaunenchor : Sandhausen #Bläser:14 Posaunenchor : St. Ilgen #Bläser:6 Klaus-Dieter Block Klaus-Dieter.Block@gmx.de - Posaunenchor : Wieblingen #Bläser:10 Petra Rink Rink.Petra@t-online.de	
	<b>ab 10.49 S3/S4 Germersheim</b> <b>ab 11.02 S3/S4 Speyer</b> <b>ab 11.21 S3/S4 Ludwigshafen</b> <b>ab 11.30 S3/S4 Mannheim-Hbf</b> <b>ab 11.48 S3/S4 Heidelberg-Hbf</b> <b>ab 11.58 S3/S4 Wiesloch-Walld.</b> <b>ab 12.04 S3/S4 Kronau</b> <b>ab 12.10 S3/S4 Ubstadt</b>
	<b>an 12.14 S3/S4 Bruchsal-Bahnhof</b>
<b>ab hier gemeinsam mit ROUTE_06_b</b>	
	ca.12.25 Europaplatz
	ca 13.00 Kirchplatz <b>Lokalisierung</b> : Kirchplatz (John-Bopp-Straße, Anton-Heuchemer-Straße, Josef-Kunz-Straße)
	ca 13.30 – ca. 14.00 Friedrichsplatz
 	<b>14.30 Uhr Friedrichsplatz</b> Abschlussveranstaltung bis ca. 15.30Uhr

<b>Kennung: ROUTE_07_b</b>	
---	
<b>Posaunenchor aus dem Bezirk Mosbach</b>	
Andreas Parzer	#Bläser: ca.30
<a href="mailto:a.parzer@gmx.de">a.parzer@gmx.de</a>	
Posaunenchor Brehmen	#Bläser : 6
Ralf Wüst	
<a href="mailto:ralfwuest@t-online.de">ralfwuest@t-online.de</a>	
Posaunenchor Hemsbach	#Bläser : 1
Andreas Plewe	
<a href="mailto:a.plewe@gmx.de">a.plewe@gmx.de</a>	
Posaunenchor Meckesheim	#Bläser: 2
Tim Eckert	
<a href="mailto:tim.eckert@gmx.de">tim.eckert@gmx.de</a>	
	<b>ab 11.12 S3/S4 Germersheim</b> <b>ab 11.25 S3/S4 Speyer</b> <b>ab 11.48 S3/S4 Ludwigshafen</b> <b>ab 11.59 S3/S4 Mannheim-Hbf</b> <b>ab 12.18 S3/S4 Heidelberg-Hbf</b> <b>ab 12.24 S3/S4 Wiesloch-Walld.</b> <b>Ab 12.34 S3/S4 Kronau</b> <b>ab 12.40 S3/S4 Ubstadt</b>
	<b>an 12.44 S3/S4 Bruchsal-Bahnhof</b>
	ca. 12.55 Uhr Lutherkirche <b>Lokalisierung</b> : Lutherkirche Terrasse vor dem Haupteingang
	ca. 13.30 Uhr "Eisenbärle"
	<b>14.30 Uhr Friedrichsplatz</b> Abschlussveranstaltung bis ca. 15.30Uhr

## ROUTE\_08\_[a-d] von Mannheim, Waghäusel mit Bus125

- zusätzlich zu den in den ROUTE\_n definierten Spielorten steht es den Teilnehmern frei an weiteren Orten zu spielen, z.B. „zu Hause“ oder vor der ersten Fahrt.  
Innerhalb der ROUTEN\_n sind potenzielle zusätzliche Spielorte durch den Hinweis **[Option: hier Zusätzliches Spielen!]** gekennzeichnet.  
Bitte nicht ohne Spielgenehmigung spielen; diese entweder selbst besorgen (ist beim Spielen „zu Hause“ sicher das einfachste) oder die Organisatoren mit der Beschaffung beauftragen.
- Hinweis : reine Zubringerfahrten haben eine Hintergrundfarbe

Übersicht von Mannheim-Hauptbahnhof nach Bruchsal-Bahnhof

(Daten basieren auf KVV Fahrplanauskunft erstellt 2018-12-16 für Sa 2018-12-22)

Stand: 2018-12-22

ab Mannheim-Hbf	an Bruchsal Bhf	ROUTE_/Kommentar
RE19057	09.38	10.29
		Kommentar: die frühen Verbindungen erscheinen in den ROUTE_nn nicht; dort ist kompakt geplant wer zeitig in Bruchsal sein möchte, z.B. um sich etwas umzusehen oder zum Frühstück, kann diese nutzen. man kann sich dann einer der ROUTE_nn anschliessen
S4	09.59	10.44
S3	10.30	11.14
S4	10.59	11.44
S3	11.30	12.14
S4	11.59	12.44
S3	12.30	13.16
S4	12.59	13.44
S3	13.30	14.14
		ROUTE_ : 07_a
		ROUTE_ : 07_b
		ROUTE_ : 07_c
		ROUTE_ : 07_d
		Kommentar : reicht gerade noch für Abschlussveranstaltung

### Übersicht : Von Mannheim-Hbf zu den ROUTEN 02\*, 03\*, 05\*, 08\* mit R2 Regionalbahn

Mannhm	Waghäusel	Graben-Neudorf	Ka-Hagsfeld	Ka-Hbf
09.40	10-04	10.13	10.26 R=={02_c, 02_d}	10.32
10.40	11.05	11.13 R={05_a, 05_b, 05_e}	11.26 R=={02_a, 02_b}	11.32 R={03_a, 03_b, 03_f}
11.40	12.05 R={08_a, 08_b}	12.14 R={05_c, 05_d}	12.26	12.32 R={03_c, 03_d, 03_e}
12.40	13.05 R={08_c, 08_d}	13.14	13.26	13.32



## Tabelle Teilnehmer

Hinweise :

- 1) ROUTE="" d.h. leer : der Posaunenchor hat prinzipiell zugesagt, sich aber noch nicht für eine ROUTE entschieden
- 2) ROUTE=x : nur Abschlussblasen

Posaunenchor	ROUTE	Anzahl
Adelshofen	04_c	3
Bahnbrücken & Menzingen	06_e	8
Bezirk Alb-Pfinz	x	8
Bezirk Mosbach (Binau, Fahrenbach, Hüffenhardt, Lohrbach, Mosbach, Neckarelz, Strümpfelbrunn)	07_b	30
Bretten, Diedelsheim, Nußbaum	04_d	25
Blankenloch	02_b	15
Brehmen	07_b	6
Bruchsal	02_b	10
Bühl	03_e	4
Dossenheim	06_b	2
Edingen	07_a	1
Eggenstein	02_a	3
Elsenz	06_b	7
Evangelisch-methodistischen Kirche Bruchsal-Kraichtal		12
Flinsbach	05_b	7
Friedrichstal	02_d	7
Gemmingen & Stebbach	04_c	5
Graben	05_d	20
Grötzingen	03_e	13
Hagsfeld	02_d	8
Heidelsheim	01_b	30
Hemsbach	07_b	1
Karlsruhe-Südstatdt	02_d	5
Kirchfeld	02_a	8
Liedolsheim	05_b	10
Linkenheim-Hochstetten	05_e	9
Meckesheim	07_b	2
Neureut	02_a	7
Oberacker	06_e	8
Oberöwisheim	06_c	13
Oxford & Havant		2
Pfaffengrund	07_a	1
Pforzheim Christuskirche	05_b	5
Rußheim	05_b	5
Sandhausen	07_a	14
Sinsheim-Eschelbach		2
Söllingen	03_b	5
Spielberg	03_b	10
St. Ilgen	07_a	6
Staffort-Büchenau	01_a	10
Sulzfeld	04_c	12
Unteröwisheim	06_c	12
Weingarten	01_f	15
Wenkheim (Tauberbischofsheim)	04_c	4
Wieblingen	07_a	10

Wilferdingen	03_e	12
Wössingen	04_c	1
	<b>Summe</b>	<b>413</b>



Michaeliskirche														
Spöcke Haltestelle Schule				02_a	(02_b 02_d)									

Ende Dokument